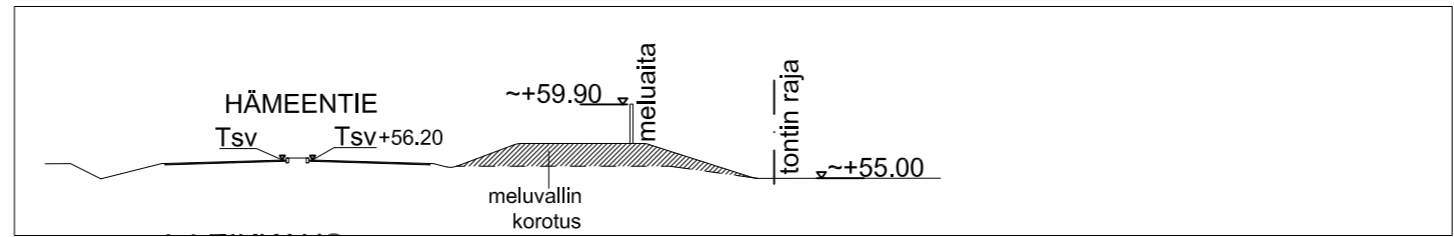


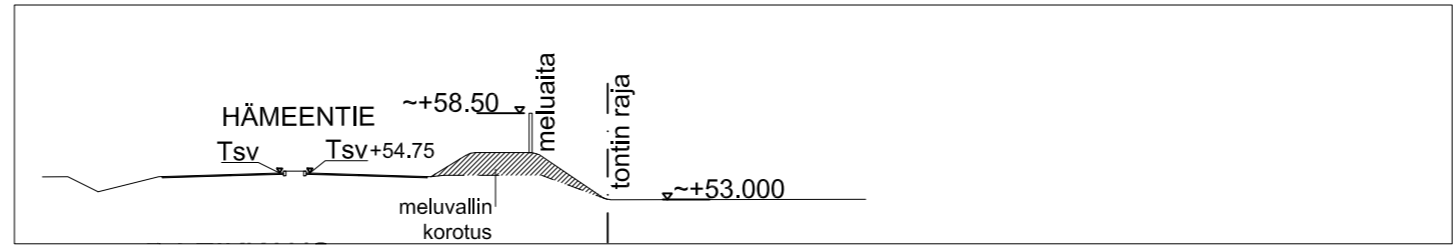
- Rakennuskaavamerkinnot ja -määräykset:
- Istutettava rakennuspaikan osa
  - Viemäriä varten varattava alue
  - I** Roomalainen numero, joka osoittaa rakennusten, rakennuksen tai sen osan suurimman sallitun varsinaisen kerrosluvun
  - I½** Murtoluku roomalaisen numeron jälkeen osoittaa ullakko-kerroksessa sallitun, kerrosalaan laskettavan rakennus-oikeuden
  - e=0,25** Korttelialueen rakennuspaikan tehokkuusluku eli kerrosalan suhde pinta-alaan
  - Rakennusala
  - Omakotirakennusten ja muiden enintään kahden perheen talojen korttelialue. Korttelialueella on varattava vähintään yksi autopaikka asuntoa kohti
  - Puistoalue
  - Voimansiirtoalue
  - Säilytettävä puu
  - Maakaasuputken suoja-alue
  - Purettava meluvalli
  - Uuden meluvallin työalue
  - Uusi meluaita
  - Uuden meluaidan korkein kohta



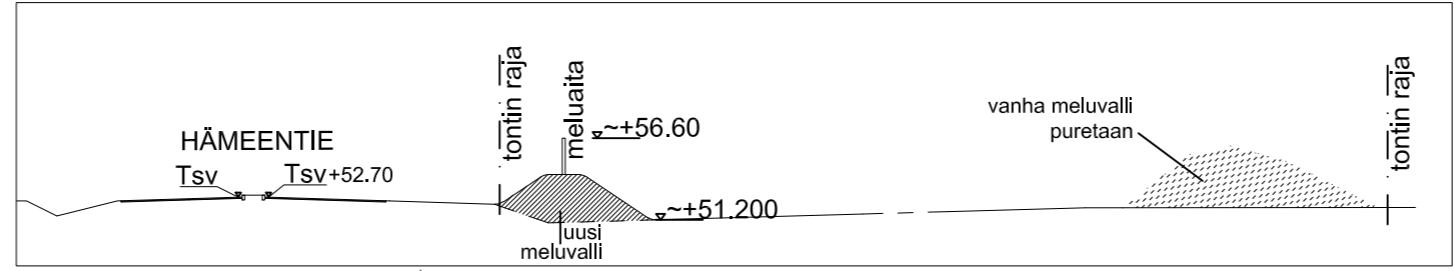
**Hyväksytty 12.06.2019**  
**§ 291**  
**19-0194-M**  
 johtava rakennustarkastaja  
 Tuusula - rakennusvalvonta  
[www.lupapiste.fi](http://www.lupapiste.fi)



ALUELEIKKAUS A, MITTAKAAVA 1/500



ALUELEIKKAUS B, MITTAKAAVA 1/500



ALUELEIKKAUS C, MITTAKAAVA 1/500

C	25.4.2019	Meluvallien korkeudet 4m Hämeentien tasausviivasta, tontin puolella meluaita siirretty meluvallin kohdalle	LeA
B	20.08.2018	Meluvalli siirretty tontin 5:28/2:347 puolelle	LE
A	03.07.2018	Uuden meluvallin ulottuvuutta jatkettu vanhan meluvallin laskevalle osuudelle	LE

rakennusluvan tunnus	k.osa/kylä PAIJALA	kortteli/tila Rn: o 5:28, Rn: o 2:347	tontti/rno
rakennustoimenpide MAISEMATYÖ	piirustuslaji PÄÄPIIRUSTUS		juoks.no
rakennuskohteen nimi ja osoite KOY TUUSULAN HIETALA	piirustuksen sisältö ASEMAPIIRUSTUS		mittakaavat 1:1000

**ARKKITEHDIT Q4 Oy**  
 Sentnerikuja 3, 00440 Helsinki  
 Puh 09-452 0200 [www.arkQ4.fi](http://www.arkQ4.fi)

suun.ola, työ no ARK 1189	piir.no 001	muutos C
päiväys 29.05.2018	yht.hö Ari Mäki-Marttunen	

file: